



**КОМИТЕТ ИМУЩЕСТВЕННЫХ ОТНОШЕНИЙ
АДМИНИСТРАЦИИ ПЕРМСКОГО МУНИЦИПАЛЬНОГО РАЙОНА**

РАСПОРЯЖЕНИЕ

30.11.2021

№ 2131

**Об установлении публичного
сервитута на часть земельных
участков**

В соответствии со ст. 23, гл. V.7 Земельного кодекса Российской Федерации, Федеральным законом от 25.10.2001 № 137-ФЗ «О введении в действие Земельного кодекса Российской Федерации», пп. 3.7.5 п. 3.7 разд. 3 Положения о комитете имущественных отношений администрации Пермского муниципального района, утвержденного решением Земского Собрания Пермского муниципального района Пермского края от 22.12.2016 № 178, на основании ходатайства открытого акционерного общества «Межрегиональная распределительная сетевая компания Урала» (ИНН 6671163413, ОГРН 1056604000970) (далее - ОАО «МРСК Урала») от 23.07.2021 № 6026:

1. Установить в интересах ОАО «МРСК Урала» публичный сервитут общей площадью 12307 кв.м на часть земельных участков:

- с кадастровым номером 59:32:0000000:299, расположенный по адресу: Пермский край, Пермский район, Сылвенское с/п, с. Троица, снт Сылва, Участок 29а;

- с кадастровым номером 59:32:0000000:335, расположенный по адресу: Пермский край, Пермский район, Сылвенское с/п, с. Троица, снт Сылва, Участок 28а;

- с кадастровым номером 59:32:1910001:185, расположенный по адресу: Пермский край, Пермский район, Сылвенское с/п, с. Троица, ул. Зеленая, дом 5а;

- с кадастровым номером 59:32:1910001:2026, расположенный по адресу: Пермский край, Пермский район, Сылвенское с/п, с. Троица, ул. Советская;

- с кадастровым номером 59:32:1910001:2031, расположенный по адресу: Пермский край, Пермский район, Сылвенское с/п, с. Троица, ул. Советская, дом 44;

- с кадастровым номером 59:32:1910001:21, расположенный по адресу: Пермский край, Пермский район, Сылвенское с/п, с. Троица, ул. Советская, дом 42;

- с кадастровым номером 59:32:1910001:2200, расположенный по адресу: Пермский край, Пермский район, Сылвенское с/п, с. Троица, ул. Советская,

дом 54а;

- с кадастровым номером 59:32:1910001:2205, расположенный по адресу: Пермский край, Пермский район, Сылвенское с/п, с. Троица, ул. Советская, дом 37;

- с кадастровым номером 59:32:1910001:2251, расположенный по адресу: Пермский край, Пермский район, Сылвенское с/п, с. Троица, ул. Советская, дом 39;

- с кадастровым номером 59:32:1910001:3868, расположенный по адресу: Пермский край, Пермский район, Сылвенское с/п, с. Троица, ул. Советская;

- с кадастровым номером 59:32:1910001:230, расположенный по адресу: Пермский край, Пермский район, Сылвенское с/п, с. Троица, ул. Советская, 33;

- с кадастровым номером 59:32:1910001:2305, расположенный по адресу: Пермский край, Пермский район, Сылвенское с/п, с. Троица;

- с кадастровым номером 59:32:1910001:2309, расположенный по адресу: Пермский край, Пермский район, Сылвенское с/п, с. Троица, ул. Героя Польшгалова, 1б/3;

- с кадастровым номером 59:32:1910001:2310, расположенный по адресу: Пермский край, Пермский район, Сылвенское с/п, с. Троица, ул. Героя Польшгалова, 1б/5;

- с кадастровым номером 59:32:1910001:241, расположенный по адресу: Пермский край, Пермский район, Сылвенское с/п, с. Троица, ул. Советская, 54;

- с кадастровым номером 59:32:1910001:246, расположенный по адресу: Пермский край, Пермский район, Сылвенское с/п, с. Троица, ул. Советская, 48;

- с кадастровым номером 59:32:1910001:248, расположенный по адресу: Пермский край, Пермский район, Сылвенское с/п, с. Троица, ул. Комсомольская, дом 43;

- с кадастровым номером 59:32:1910001:251, расположенный по адресу: Пермский край, Пермский район, Сылвенское с/п, с. Троица, ул. Комсомольская, дом 45;

- с кадастровым номером 59:32:1910001:253, расположенный по адресу: Пермский край, Пермский район, Сылвенское с/п, с. Троица, ул. Комсомольская, дом 49;

- с кадастровым номером 59:32:1910001:254, расположенный по адресу: Пермский край, Пермский район, Сылвенское с/п, с. Троица, ул. Комсомольская, дом 51;

- с кадастровым номером 59:32:1910001:2908, расположенный по адресу: Пермский край, Пермский район, Сылвенское с/п, с. Троица, ул. Советская, 58;

- с кадастровым номером 59:32:1910001:2996, расположенный по адресу: Пермский край, Пермский район, Сылвенское с/п, с. Троица, ул. Зеленая, 1б;

- с кадастровым номером 59:32:1910001:3093, расположенный по адресу: Пермский край, Пермский район, Сылвенское с/п, с. Троица, ул. Советская, д. 31;

- с кадастровым номером 59:32:1910001:3170, расположенный по адресу: Пермский край, Пермский район, Сылвенское с/п, с. Троица, ул. Советская, д. 41;
- с кадастровым номером 59:32:1910001:3171, расположенный по адресу: Пермский край, Пермский район, Сылвенское с/п, с. Троица, ул. Советская, д. 41б;
- с кадастровым номером 59:32:1910001:3172, расположенный по адресу: Пермский край, Пермский район, Сылвенское с/п, с. Троица, ул. Советская, д. 41а;
- с кадастровым номером 59:32:1910001:3257, расположенный по адресу: Пермский край, Пермский район, Сылвенское с/п, с. Троица, ул. Героя Польшгалова, 1б/6;
- с кадастровым номером 59:32:1910001:327, расположенный по адресу: Пермский край, Пермский район, Сылвенское с/п, с. Троица, ул. Комсомольская, дом 48;
- с кадастровым номером 59:32:1910001:3331, расположенный по адресу: Пермский край, Пермский район, Сылвенское с/п, с. Троица, ул. Советская;
- с кадастровым номером 59:32:1910001:3348, расположенный по адресу: Пермский край, Пермский район, Сылвенское с/п, с. Троица;
- с кадастровым номером 59:32:1910001:3375, расположенный по адресу: Пермский край, Пермский район, Сылвенское с/п, с. Троица, ул. Советская;
- с кадастровым номером 59:32:1910001:3377, расположенный по адресу: Пермский край, Пермский район, Сылвенское с/п, с. Троица, ул. Зеленая, 2;
- с кадастровым номером 59:32:1910001:3413, расположенный по адресу: Пермский край, Пермский район, Сылвенское с/п, с. Троица, ул. Комсомольская, 47;
- с кадастровым номером 59:32:1910001:3610, расположенный по адресу: Пермский край, Пермский район, Сылвенское с/п, с. Троица, 1-й проулок;
- с кадастровым номером 59:32:1910001:3669, расположенный по адресу: Пермский край, Пермский район, Сылвенское с/п, с. Троица, ул. Советская, 72а;
- с кадастровым номером 59:32:1910001:3726, расположенный по адресу: Пермский край, Пермский район, Сылвенское с/п, с. Троица, 1-й проулок;
- с кадастровым номером 59:32:1910001:3731, расположенный по адресу: Пермский край, Пермский район, Сылвенское с/п, с. Троица;
- с кадастровым номером 59:32:1910001:3739, расположенный по адресу: Пермский край, Пермский район, Сылвенское с/п, с. Троица, ул. Зеленая;
- с кадастровым номером 59:32:1910001:3751, расположенный по адресу: Пермский край, Пермский район, Сылвенское с/п, с. Троица, ул. Залесная, ул. Героя Польшгалова;
- с кадастровым номером 59:32:1910001:3754, расположенный по адресу: Пермский край, Пермский район, Сылвенское с/п, с. Троица;
- с кадастровым номером 59:32:1910001:3758, расположенный по адресу: Пермский край, Пермский район, Сылвенское с/п, с. Троица;

- с кадастровым номером 59:32:1910001:3762, расположенный по адресу: Пермский край, Пермский район, Сылвенское с/п, с. Троица, ул. Советская, ул. Западная;
- с кадастровым номером 59:32:1910001:3763, расположенный по адресу: Пермский край, Пермский район, Сылвенское с/п, с. Троица;
- с кадастровым номером 59:32:1910001:3785, расположенный по адресу: Пермский край, Пермский район, Сылвенское с/п, с. Троица, ул. Комсомольская;
- с кадастровым номером 59:32:1910001:3790, расположенный по адресу: Пермский край, Пермский район, Сылвенское с/п, с. Троица;
- с кадастровым номером 59:32:1910001:3791, расположенный по адресу: Пермский край, Пермский район, Сылвенское с/п, с. Троица;
- с кадастровым номером 59:32:1910001:3792, расположенный по адресу: Пермский край, Пермский район, Сылвенское с/п, с. Троица, ул. Советская;
- с кадастровым номером 59:32:1910001:3793, расположенный по адресу: Пермский край, Пермский район, Сылвенское с/п, с. Троица, ул. Зеленая;
- с кадастровым номером 59:32:1910001:3795, расположенный по адресу: Пермский край, Пермский район, Сылвенское с/п, с. Троица, ул. Советская;
- с кадастровым номером 59:32:1910001:3828, расположенный по адресу: Пермский край, Пермский район, Сылвенское с/п, с. Троица, ул. Советская;
- с кадастровым номером 59:32:1910001:3840, расположенный по адресу: Пермский край, Пермский район, Сылвенское с/п, с. Троица, ул. Советская;
- с кадастровым номером 59:32:1910001:64, расположенный по адресу: Пермский край, Пермский район, Сылвенское с/п, с. Троица, ул. Советская, 70а;
- с кадастровым номером 59:32:1910001:66, расположенный по адресу: Пермский край, Пермский район, Сылвенское с/п, с. Троица, ул. Героя Польшгалова, 16/1;
- с кадастровым номером 59:32:1910001:703, расположенный по адресу: Пермский край, Пермский район, Сылвенское с/п, с. Троица, ул. Советская, дом 45;
- с кадастровым номером 59:32:1910001:74, расположенный по адресу: Пермский край, Пермский район, Сылвенское с/п, с. Троица, ул. Героя Польшгалова, 16/2;
- с кадастровым номером 59:32:1910001:77, расположенный по адресу: Пермский край, Пермский район, Сылвенское с/п, с. Троица, ул. Героя Польшгалова, 16/3;
- с кадастровым номером 59:32:1910001:82, расположенный по адресу: Пермский край, Пермский район, Сылвенское с/п, с. Троица, ул. Советская, 25;
- с кадастровым номером 59:32:1910001:894, расположенный по адресу: Пермский край, Пермский район, Сылвенское с/п, с. Троица, ул. Комсомольская, 55;

- с кадастровым номером 59:32:1910001:895, расположенный по адресу: Пермский край, Пермский район, Сылвенское с/п, с. Троица, ул. Комсомольская, 55;

- с кадастровым номером 59:32:1910004:141, расположенный по адресу: Пермский край, Пермский район, Сылвенское с/п, с. Троица, снк Сылва, участок 25а;

- с кадастровым номером 59:32:1910005:1, расположенный по адресу: Пермский край, Пермский район, Сылвенское с/п, с. Троица, снк Сылва, участок 14а;

- с кадастровым номером 59:32:1910005:113, расположенный по адресу: Пермский край, Пермский район, Сылвенское с/п, с. Троица, снк Сылва, участок 32а;

- с кадастровым номером 59:32:1910005:114, расположенный по адресу: Пермский край, Пермский район, Сылвенское с/п, с. Троица, снт Сылва;

- с кадастровым номером 59:32:1910005:128, расположенный по адресу: Пермский край, Пермский район, Сылвенское с/п, с. Троица, снт Сылва, участок 16;

- с кадастровым номером 59:32:1910005:129, расположенный по адресу: Пермский край, Пермский район, Сылвенское с/п, с. Троица, снт Сылва, участок 15;

- с кадастровым номером 59:32:1910005:139, расположенный по адресу: Пермский край, Пермский район, Сылвенское с/п, с. Троица, снт Сылва, участок 11а;

- с кадастровым номером 59:32:1910005:402, расположенный по адресу: Пермский край, Пермский район, Сылвенское с/п, с. Троица, снт Сылва;

- с кадастровым номером 59:32:1910005:403, расположенный по адресу: Пермский край, Пермский район, Сылвенское с/п, с. Троица, снт Сылва;

- с кадастровым номером 59:32:1910005:62, расположенный по адресу: Пермский край, Пермский район, Сылвенское с/п, с. Троица, снк Сылва, участок 10а.

Цель: Для размещения объекта электросетевого хозяйства «ВЛ-0,4 кВ ф.1 от ТП-62325 Сыл.уч».

Срок: 49 лет.

2. Утвердить границы публичного сервитута земельных участков, указанных в п. 1 настоящего распоряжения, согласно прилагаемой схеме расположения границ публичного сервитута.

3. Срок, в течение которого использование указанных в п. 1 настоящего распоряжения земельных участков в соответствии с их разрешенным использованием будет невозможно или существенно затруднено в связи с осуществлением сервитута – не установлен.

4. Порядок установления зон с особыми условиями использования территорий и содержание ограничений прав на земельные участки в границах таких зон установлен Постановлением Правительства РФ от 24.02.2009 № 160 «О порядке установления охранных зон объектов электросетевого хозяйства и особых условий использования земельных участков, расположенных в границах таких зон».

5. Плата за публичный сервитут не устанавливается в соответствии с ч. 4 ст. 3.6 Федерального закона от 25.10.2001 года № 137-ФЗ «О введении в действие Земельного кодекса Российской Федерации».

6. Комитету имущественных отношений администрации Пермского муниципального района в течение 5 рабочих дней со дня подписания настоящего распоряжения:

6.1. Направить настоящее распоряжение правообладателям земельных участков, указанных в п. 1 распоряжения;

6.2. Направить настоящее распоряжение в Управление Федеральной службы государственной регистрации, кадастра и картографии по Пермскому краю;

6.3. Направить настоящее распоряжение в ОАО «МРСК Урала», а также сведения о лицах, являющихся правообладателями земельных участков, сведения о лицах, подавших заявления об учете их прав (обременений прав) на земельные участки, способах связи с ними, копии документов, подтверждающих права указанных лиц на земельные участки;

6.4. Направить в администрацию Сылвенского сельского поселения настоящее распоряжение для опубликования в порядке, установленном для официального опубликования (обнародования) муниципальных правовых актов уставом поселения.

7. Разместить настоящее распоряжение на сайте Пермского муниципального района www.permraion.ru.

8. Настоящее распоряжение вступает в силу со дня его подписания.

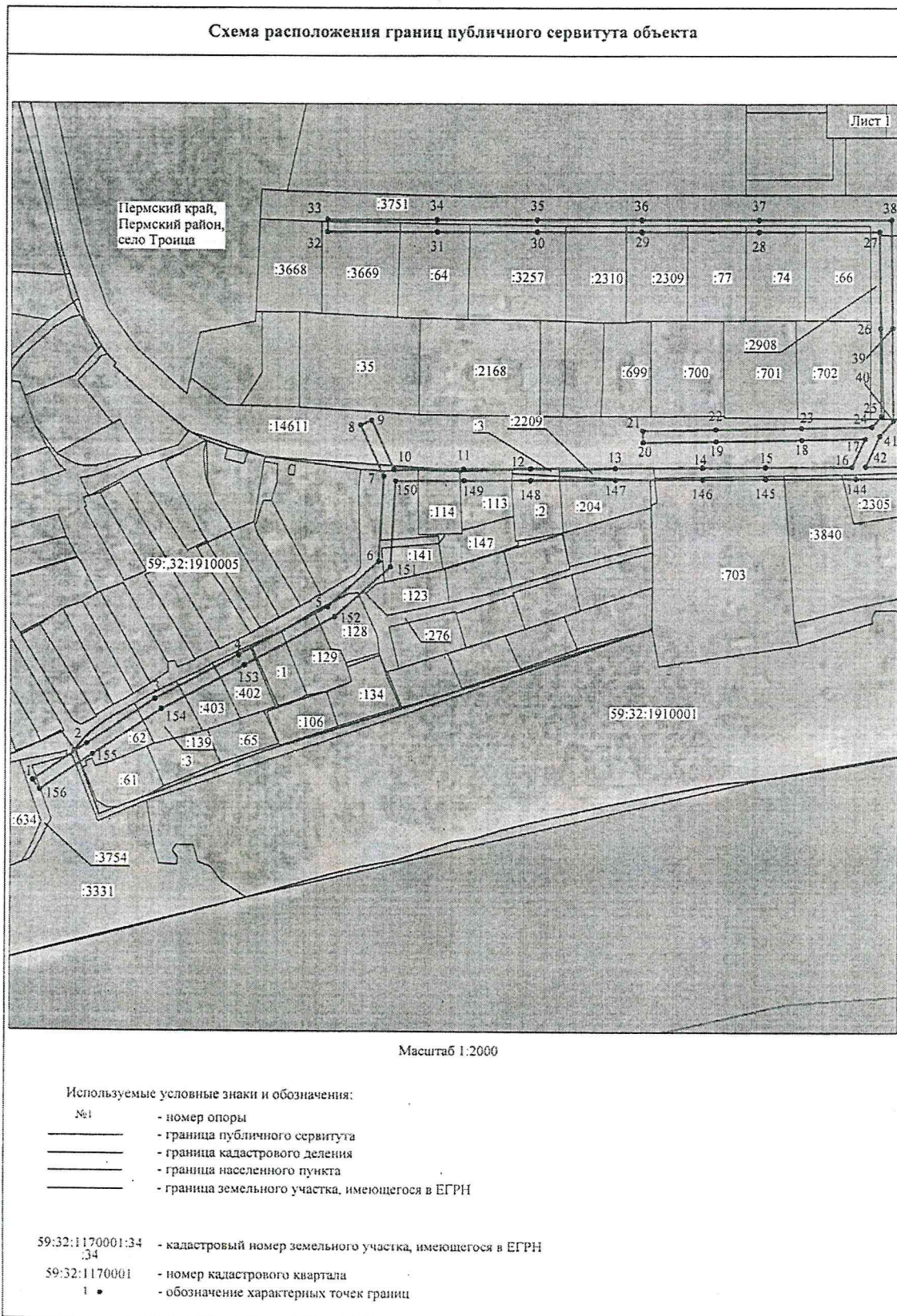
9. Контроль исполнения распоряжения оставляю за собой.

Председатель комитета

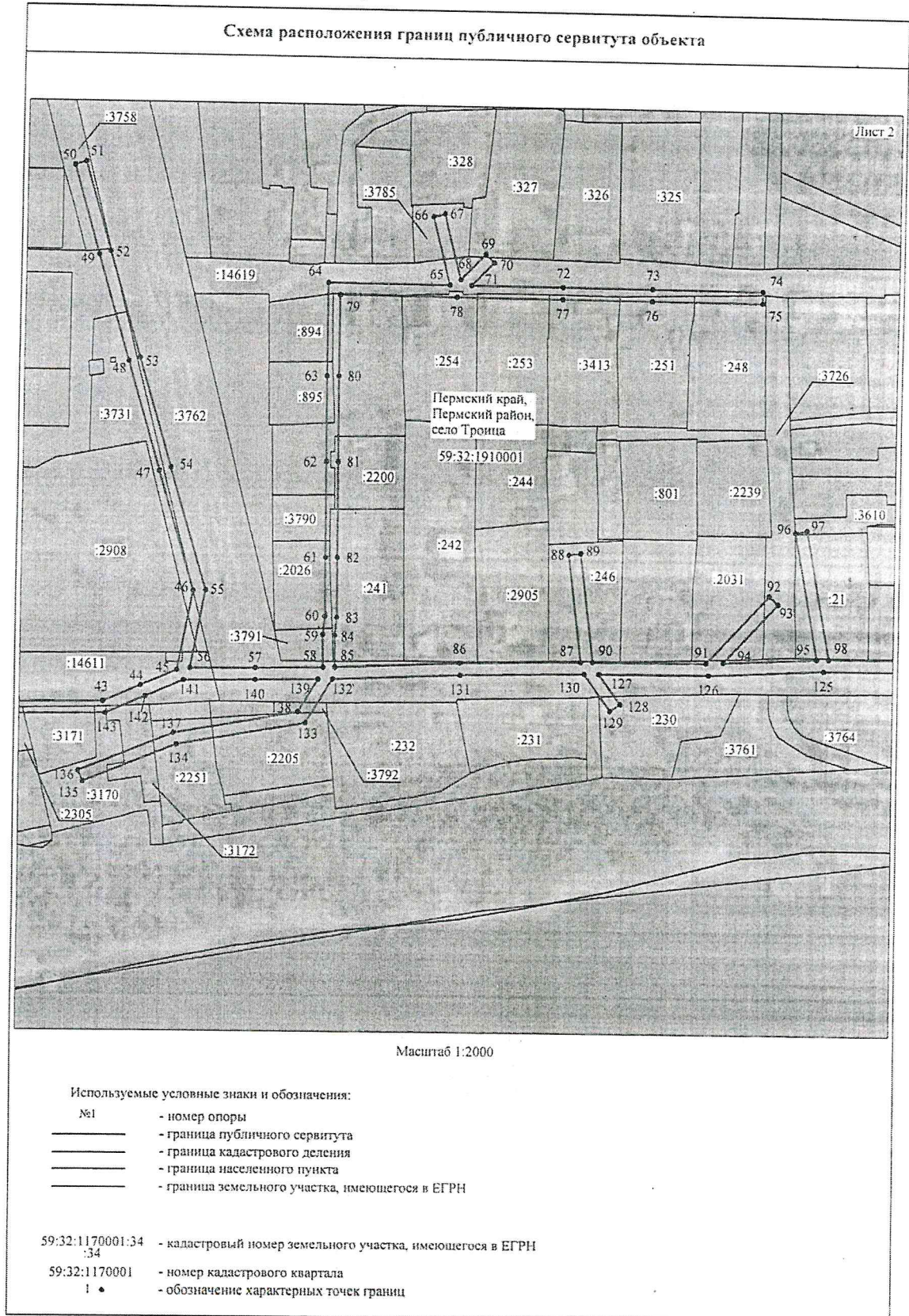


Г.В. Мюресов

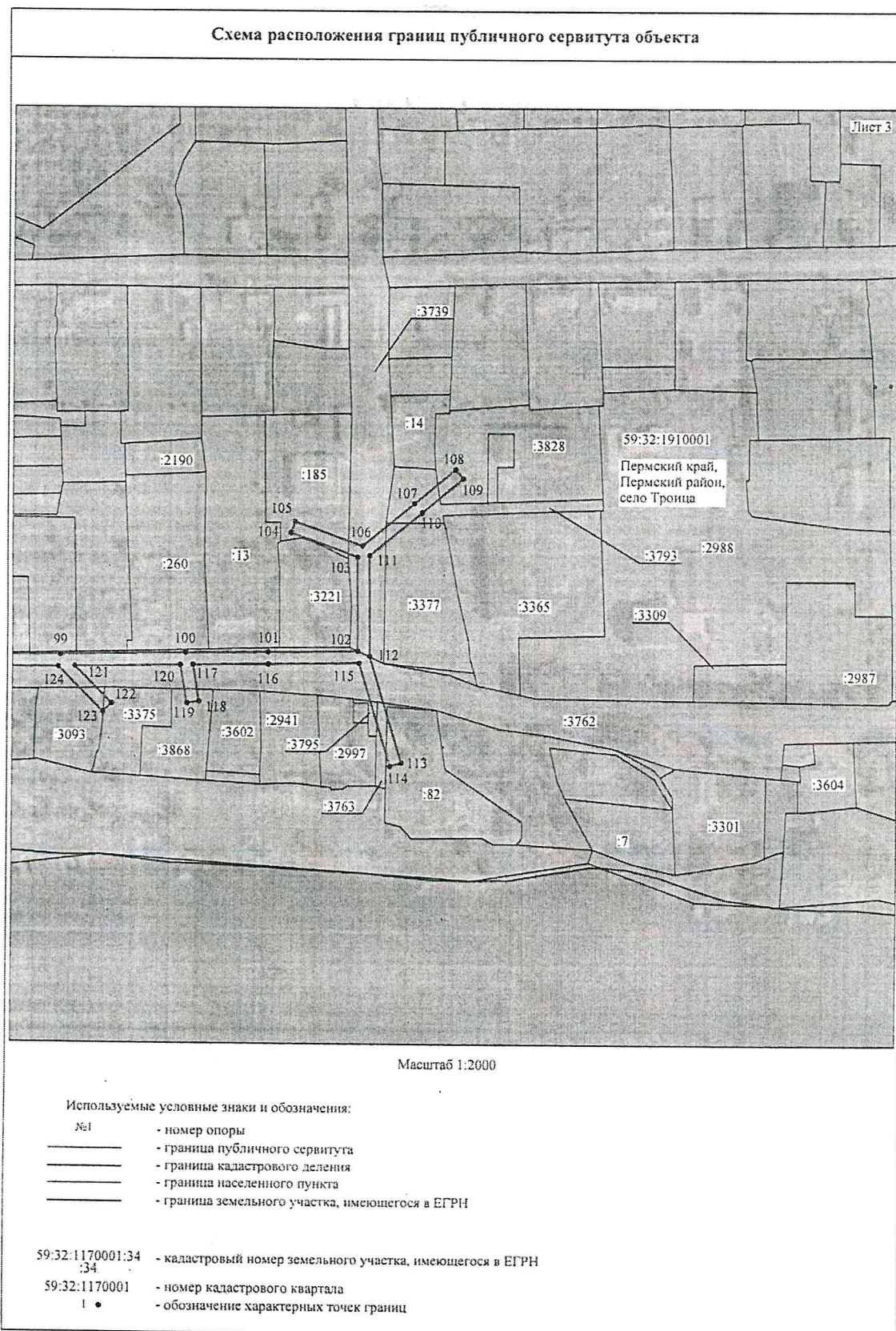
Приложение № 1
к распоряжению
комитета имущественных
отношений администрации
Пермского муниципального района
от 30.11.2021 № 2131



Приложение № 2
к распоряжению
комитета имущественных
отношений администрации
Пермского муниципального района
от 30.11.2021 № 2131



Приложение № 3
к распоряжению
комитета имущественных
отношений администрации
Пермского муниципального района
от 30.11.2021 № 2131



Приложение № 4
к распоряжению
комитета имущественных
отношений администрации
Пермского муниципального района
от 30.11.2021 № 2131

ОПИСАНИЕ МЕСТОПОЛОЖЕНИЯ ГРАНИЦ

Публичный сервитут для размещения объекта электросетевого хозяйства «ВЛ-0,4КВ Ф.1 от ТП-62325 Сыл.уч»
(наименование объекта, местоположение границ которого описано (далее - объект)

Раздел 1

Сведения об объекте

Сведения об объекте		
№ п/п	Характеристики объекта	Описание характеристик
1	2	3
1	Местоположение объекта	Пермский край, Пермский район, село Троица
2	Площадь объекта +/- величина погрешности определения площади (Р+/- Дельта Р)	12307 кв.м ± 27 кв.м
3	Иные характеристики объекта	Публичный сервитут для размещения объекта электросетевого хозяйства «ВЛ-0,4КВ Ф.1 от ТП-62325 Сыл.уч» на срок 49 лет

Приложение № 5
к распоряжению
комитета имущественных
отношений администрации
Пермского муниципального района
от 30.11.2021 № 2131

Раздел 2

Сведения о местоположении границ объекта					
1. Система координат <u>МСК-59, зона 2</u>					
2. Сведения о характерных точках границ объекта					
Обозначение характерных точек границ	Координаты, м		Метод определения координат характерной точки	Средняя квадратическая погрешность положения характерной точки (M _t), м	Описание обозначения точки на местности (при наличии)
	X	Y			
1	2	3	4	5	6
1	515088.82	2263123.24	Метод спутниковых геодезических измерений (определений)	0.10	–
2	515104.44	2263145.58	Метод спутниковых геодезических измерений (определений)	0.10	–
3	515123.41	2263173.33	Метод спутниковых геодезических измерений (определений)	0.10	–
4	515141.97	2263207.26	Метод спутниковых геодезических измерений (определений)	0.10	–
5	515162.00	2263243.86	Метод спутниковых геодезических измерений (определений)	0.10	–
6	515181.14	2263264.98	Метод спутниковых геодезических измерений (определений)	0.10	–
7	515217.35	2263267.05	Метод спутниковых геодезических измерений (определений)	0.10	–
8	515238.91	2263257.42	Метод спутниковых геодезических измерений (определений)	0.10	–
9	515240.95	2263261.98	Метод спутниковых геодезических измерений (определений)	0.10	–
10	515220.32	2263271.22	Метод спутниковых геодезических измерений (определений)	0.10	–
11	515220.52	2263300.24	Метод спутниковых геодезических измерений (определений)	0.10	–
12	515220.70	2263327.93	Метод спутниковых геодезических измерений (определений)	0.10	–
13	515220.92	2263362.74	Метод спутниковых геодезических измерений (определений)	0.10	–
14	515221.16	2263398.40	Метод спутниковых геодезических измерений (определений)	0.10	–
15	515221.32	2263424.40	Метод спутниковых геодезических измерений (определений)	0.10	–
16	515221.56	2263460.47	Метод спутниковых геодезических измерений (определений)	0.10	–
17	515233.36	2263465.98	Метод спутниковых геодезических измерений (определений)	0.10	–
18	515232.88	2263439.56	Метод спутниковых геодезических измерений (определений)	0.10	–
19	515232.24	2263403.92	Метод спутниковых геодезических измерений (определений)	0.10	–
20	515231.70	2263374.00	Метод спутниковых геодезических измерений (определений)	0.10	–
21	515236.70	2263373.90	Метод спутниковых геодезических измерений (определений)	0.10	–
22	515237.24	2263403.82	Метод спутниковых геодезических измерений (определений)	0.10	–
23	515237.88	2263439.48	Метод спутниковых геодезических измерений (определений)	0.10	–
24	515238.41	2263468.80	Метод спутниковых геодезических измерений (определений)	0.10	–
25	515242.84	2263472.71	Метод спутниковых геодезических измерений (определений)	0.10	–
26	515279.95	2263472.23	Метод спутниковых геодезических измерений (определений)	0.10	–

Приложение № 6
к распоряжению
комитета имущественных
отношений администрации
Пермского муниципального района
от 30.11.2021 № 2131

			измерений (определений)		
27	515320.82	2263471.70	Метод спутниковых геодезических измерений (определений)	0.10	-
28	515320.80	2263421.49	Метод спутниковых геодезических измерений (определений)	0.10	-
29	515320.79	2263373.25	Метод спутниковых геодезических измерений (определений)	0.10	-
30	515320.79	2263330.46	Метод спутниковых геодезических измерений (определений)	0.10	-
31	515320.76	2263288.94	Метод спутниковых геодезических измерений (определений)	0.10	-
32	515320.75	2263243.50	Метод спутниковых геодезических измерений (определений)	0.10	-
33	515325.75	2263243.50	Метод спутниковых геодезических измерений (определений)	0.10	-
34	515325.76	2263288.94	Метод спутниковых геодезических измерений (определений)	0.10	-
35	515325.79	2263330.46	Метод спутниковых геодезических измерений (определений)	0.10	-
36	515325.79	2263373.25	Метод спутниковых геодезических измерений (определений)	0.10	-
37	515325.80	2263421.49	Метод спутниковых геодезических измерений (определений)	0.10	-
38	515325.82	2263476.64	Метод спутниковых геодезических измерений (определений)	0.10	-
39	515280.01	2263477.23	Метод спутниковых геодезических измерений (определений)	0.10	-
40	515240.98	2263477.73	Метод спутниковых геодезических измерений (определений)	0.10	-
41	515234.54	2263472.04	Метод спутниковых геодезических измерений (определений)	0.10	-
42	515221.64	2263466.02	Метод спутниковых геодезических измерений (определений)	0.10	-
43	515222.17	2263515.12	Метод спутниковых геодезических измерений (определений)	0.10	-
44	515229.02	2263530.82	Метод спутниковых геодезических измерений (определений)	0.10	-
45	515235.60	2263545.85	Метод спутниковых геодезических измерений (определений)	0.10	-
46	515268.45	2263552.13	Метод спутниковых геодезических измерений (определений)	0.10	-
47	515318.86	2263537.14	Метод спутниковых геодезических измерений (определений)	0.10	-
48	515364.30	2263523.64	Метод спутниковых геодезических измерений (определений)	0.10	-
49	515408.77	2263510.39	Метод спутниковых геодезических измерений (определений)	0.10	-
50	515445.30	2263499.52	Метод спутниковых геодезических измерений (определений)	0.10	-
51	515446.74	2263504.31	Метод спутниковых геодезических измерений (определений)	0.10	-
52	515410.20	2263515.18	Метод спутниковых геодезических измерений (определений)	0.10	-
53	515365.74	2263528.44	Метод спутниковых геодезических измерений (определений)	0.10	-
54	515320.28	2263541.93	Метод спутниковых геодезических измерений (определений)	0.10	-
55	515268.71	2263557.27	Метод спутниковых геодезических измерений (определений)	0.10	-
56	515236.48	2263551.26	Метод спутниковых геодезических измерений (определений)	0.10	-
57	515236.79	2263578.39	Метод спутниковых геодезических измерений (определений)	0.10	-
58	515237.34	2263606.72	Метод спутниковых геодезических измерений (определений)	0.10	-
59	515250.92	2263606.40	Метод спутниковых геодезических измерений (определений)	0.10	-
60	515258.52	2263607.24	Метод спутниковых геодезических измерений (определений)	0.10	-

Приложение № 7
к распоряжению
комитета имущественных
отношений администрации
Пермского муниципального района
от 30.11.2021 № 2131

			измерений (определений)		
61	515283.06	2263607.06	Метод спутниковых геодезических измерений (определений)	0.10	–
62	515323.40	2263606.75	Метод спутниковых геодезических измерений (определений)	0.10	–
63	515359.12	2263606.42	Метод спутниковых геодезических измерений (определений)	0.10	–
64	515398.32	2263606.18	Метод спутниковых геодезических измерений (определений)	0.10	–
65	515398.04	2263657.49	Метод спутниковых геодезических измерений (определений)	0.10	–
66	515426.16	2263649.96	Метод спутниковых геодезических измерений (определений)	0.10	–
67	515427.45	2263654.78	Метод спутниковых геодезических измерений (определений)	0.10	–
68	515400.42	2263662.04	Метод спутниковых геодезических измерений (определений)	0.10	–
69	515411.15	2263672.34	Метод спутниковых геодезических измерений (определений)	0.10	–
70	515407.68	2263675.94	Метод спутниковых геодезических измерений (определений)	0.10	–
71	515398.00	2263666.62	Метод спутниковых геодезических измерений (определений)	0.10	–
72	515397.88	2263704.96	Метод спутниковых геодезических измерений (определений)	0.10	–
73	515397.74	2263741.94	Метод спутниковых геодезических измерений (определений)	0.10	–
74	515397.50	2263787.74	Метод спутниковых геодезических измерений (определений)	0.10	–
75	515392.50	2263787.72	Метод спутниковых геодезических измерений (определений)	0.10	–
76	515392.74	2263741.92	Метод спутниковых геодезических измерений (определений)	0.10	–
77	515392.88	2263704.94	Метод спутниковых геодезических измерений (определений)	0.10	–
78	515393.04	2263660.55	Метод спутниковых геодезических измерений (определений)	0.10	–
79	515393.28	2263611.22	Метод спутниковых геодезических измерений (определений)	0.10	–
80	515359.16	2263611.42	Метод спутниковых геодезических измерений (определений)	0.10	–
81	515323.44	2263611.75	Метод спутниковых геодезических измерений (определений)	0.10	–
82	515283.10	2263612.06	Метод спутниковых геодезических измерений (определений)	0.10	–
83	515258.26	2263612.24	Метод спутниковых геодезических измерений (определений)	0.10	–
84	515250.70	2263611.42	Метод спутниковых геодезических измерений (определений)	0.10	–
85	515237.51	2263611.70	Метод спутниковых геодезических измерений (определений)	0.10	–
86	515239.80	2263664.55	Метод спутниковых геодезических измерений (определений)	0.10	–
87	515240.91	2263714.97	Метод спутниковых геодезических измерений (определений)	0.10	–
88	515285.52	2263709.41	Метод спутниковых геодезических измерений (определений)	0.10	–
89	515286.14	2263714.37	Метод спутниковых геодезических измерений (определений)	0.10	–
90	515240.98	2263720.02	Метод спутниковых геодезических измерений (определений)	0.10	–
91	515241.18	2263766.70	Метод спутниковых геодезических измерений (определений)	0.10	–
92	515269.49	2263792.80	Метод спутниковых геодезических измерений (определений)	0.10	–
93	515266.10	2263796.48	Метод спутниковых геодезических измерений (определений)	0.10	–
94	515241.48	2263773.79	Метод спутниковых геодезических измерений (определений)	0.10	–

Приложение № 8
к распоряжению
комитета имущественных
отношений администрации
Пермского муниципального района
от 30.11.2021 № 2131

			измерений (определений)		
95	515243.36	2263813.28	Метод спутниковых геодезических измерений (определений)	0.10	-
96	515296.50	2263803.39	Метод спутниковых геодезических измерений (определений)	0.10	-
97	515297.41	2263808.31	Метод спутниковых геодезических измерений (определений)	0.10	-
98	515243.48	2263818.32	Метод спутниковых геодезических измерений (определений)	0.10	-
99	515243.82	2263865.65	Метод спутниковых геодезических измерений (определений)	0.10	-
100	515244.86	2263916.98	Метод спутниковых геодезических измерений (определений)	0.10	-
101	515245.22	2263950.84	Метод спутниковых геодезических измерений (определений)	0.10	-
102	515245.84	2263987.79	Метод спутниковых геодезических измерений (определений)	0.10	-
103	515284.38	2263987.69	Метод спутниковых геодезических измерений (определений)	0.10	-
104	515294.48	2263959.98	Метод спутниковых геодезических измерений (определений)	0.10	-
105	515299.18	2263961.69	Метод спутниковых геодезических измерений (определений)	0.10	-
106	515288.98	2263989.72	Метод спутниковых геодезических измерений (определений)	0.10	-
107	515306.88	2264011.16	Метод спутниковых геодезических измерений (определений)	0.10	-
108	515321.15	2264028.29	Метод спутниковых геодезических измерений (определений)	0.10	-
109	515317.31	2264031.49	Метод спутниковых геодезических измерений (определений)	0.10	-
110	515303.04	2264014.36	Метод спутниковых геодезических измерений (определений)	0.10	-
111	515284.94	2263992.64	Метод спутниковых геодезических измерений (определений)	0.10	-
112	515243.75	2263992.78	Метод спутниковых геодезических измерений (определений)	0.10	-
113	515198.90	2264006.20	Метод спутниковых геодезических измерений (определений)	0.10	-
114	515197.48	2264001.42	Метод спутниковых геодезических измерений (определений)	0.10	-
115	515240.84	2263988.44	Метод спутниковых геодезических измерений (определений)	0.10	-
116	515240.22	2263950.90	Метод спутниковых геодезических измерений (определений)	0.10	-
117	515239.85	2263919.98	Метод спутниковых геодезических измерений (определений)	0.10	-
118	515224.66	2263922.54	Метод спутниковых геодезических измерений (определений)	0.10	-
119	515223.82	2263917.62	Метод спутниковых геодезических измерений (определений)	0.10	-
120	515239.82	2263914.90	Метод спутниковых геодезических измерений (определений)	0.10	-
121	515238.98	2263871.62	Метод спутниковых геодезических измерений (определений)	0.10	-
122	515223.56	2263886.76	Метод спутниковых геодезических измерений (определений)	0.10	-
123	515220.04	2263883.20	Метод спутниковых геодезических измерений (определений)	0.10	-
124	515238.81	2263864.66	Метод спутниковых геодезических измерений (определений)	0.10	-
125	515238.50	2263816.27	Метод спутниковых геодезических измерений (определений)	0.10	-
126	515236.20	2263767.92	Метод спутниковых геодезических измерений (определений)	0.10	-
127	515235.99	2263722.61	Метод спутниковых геодезических измерений (определений)	0.10	-
128	515223.44	2263731.49	Метод спутниковых геодезических измерений (определений)	0.10	-

Приложение № 9
к распоряжению
комитета имущественных
отношений администрации
Пермского муниципального района
от 30.11.2021 № 2131

			измерений (определений)		
129	515220.56	2263727.41	Метод спутниковых геодезических измерений (определений)	0.10	-
130	515235.98	2263716.52	Метод спутниковых геодезических измерений (определений)	0.10	-
131	515234.80	2263664.71	Метод спутниковых геодезических измерений (определений)	0.10	-
132	515232.47	2263610.75	Метод спутниковых геодезических измерений (определений)	0.10	-
133	515214.00	2263599.61	Метод спутниковых геодезических измерений (определений)	0.10	-
134	515204.30	2263546.12	Метод спутниковых геодезических измерений (определений)	0.10	-
135	515188.08	2263507.02	Метод спутниковых геодезических измерений (определений)	0.10	-
136	515192.70	2263505.10	Метод спутниковых геодезических измерений (определений)	0.10	-
137	515209.12	2263544.70	Метод спутниковых геодезических измерений (определений)	0.10	-
138	515218.52	2263596.49	Метод спутниковых геодезических измерений (определений)	0.10	-
139	515232.31	2263604.78	Метод спутниковых геодезических измерений (определений)	0.10	-
140	515231.79	2263578.48	Метод спутниковых геодезических измерений (определений)	0.10	-
141	515231.34	2263548.62	Метод спутниковых геодезических измерений (определений)	0.10	-
142	515224.44	2263532.82	Метод спутниковых геодезических измерений (определений)	0.10	-
143	515217.18	2263516.19	Метод спутниковых геодезических измерений (определений)	0.10	-
144	515216.57	2263462.10	Метод спутниковых геодезических измерений (определений)	0.10	-
145	515216.32	2263424.44	Метод спутниковых геодезических измерений (определений)	0.10	-
146	515216.16	2263398.43	Метод спутниковых геодезических измерений (определений)	0.10	-
147	515215.92	2263362.77	Метод спутниковых геодезических измерений (определений)	0.10	-
148	515215.70	2263327.96	Метод спутниковых геодезических измерений (определений)	0.10	-
149	515215.52	2263300.28	Метод спутниковых геодезических измерений (определений)	0.10	-
150	515215.33	2263271.94	Метод спутниковых геодезических измерений (определений)	0.10	-
151	515178.81	2263269.86	Метод спутниковых геодезических измерений (определений)	0.10	-
152	515157.90	2263246.78	Метод спутниковых геодезических измерений (определений)	0.10	-
153	515137.58	2263209.66	Метод спутниковых геодезических измерений (определений)	0.10	-
154	515119.15	2263175.96	Метод спутниковых геодезических измерений (определений)	0.10	-
155	515099.86	2263148.01	Метод спутниковых геодезических измерений (определений)	0.10	-
156	515084.71	2263126.08	Метод спутниковых геодезических измерений (определений)	0.10	-
1	515088.82	2263123.24	Метод спутниковых геодезических измерений (определений)	0.10	-
3. Сведения о характерных точках части (частей) границы объекта					
Обозначение характерных точек части границы	Координаты, м		Метод определения координат характерной точки	Средняя квадратическая погрешность положения характерной точки (M _с), м	Описание обозначения точки на местности (при наличии)
	X	Y			

